



Motos contemporaines

Promenade de + - 260 Km le 6 mai 07


communes traversées	n°	Km	Total	Situation	Direction
Berneau	I2	8	20,9		Maastricht 15
St Jean Sart	II	1,8	12,9		Tongres 33
	IO	1,7	11,1		St Jean Sart
Val Dieux	9	1,7	9,4		dir. Aubel 4
	8	1	7,7		Val Dieux 2
	7	0,2	6,7		Val Dieux 3
	6	2,8	6,5		Val Dieux 3
Charneux	5	1,7	3,7		Val Dieux
	4	0,4	2		
	3	1,2	1,6		
	2	0,4	0,4		Charneux 2
1 Herve	I	0	0		Départ Parking / Aachen



Motos contemporaines

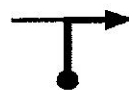

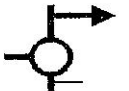
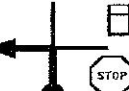





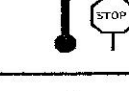

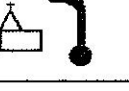
Promenade de + - 260 Km le 6 mai 07

communes traversées	n°	Km	Total	Situation	Direction
Bassenge	24	4,3	53,6		Tongres 14
Eben	23	5,9	49,3		N 619 / Tongres 20
Riemst	22	1,2	43,4		N 671 / Wezet 13
Heukelom	21	1,9	42,2		Doorgaand Verkeer
	20	1,7	40,3		Heukelom 2
Vroenhoven , canal	19	2,7	38,6		N 79 / Tongeren 15
	18	1	35,9		Vroenhoven 3
Kanne, canal	17	3,9	34,9		
Eben	16	2,7	31		Maastricht 9
	15	2,6	28,3		Hasselt
Meuse et canal	14	2,7	25,7		Lixhe 1
	13	2,1	23		Moulingen 1



Motos contemporaines

Promenade de + - 260 Km le 6 mai 07

communes traversées	n°	Km	Total	Situation	Direction
Rutten	36	0,7	4,6		N 614 / Tongeren 5
	35	3,3	3,9		
	34	0,5	0,6		Rutten 4
	33	0,1	0,1		(pompe sur le parking GB)
	32	0	0		Départ du Vélinx
Tongeren	31	0,3	68,1		cafétaria du VELINX Dijk, 111 3700 Tongeren 012/ 39 37 90
	30	0,1	67,8		
	29	0,4	67,7		chicane
	28	3,6	67,3		
	27	1,4	63,7		Tongeren
Nerem	26	0,6	62,3		
3	25	8,1	61,7		Nerem 2

3

Sluizen



Motos contemporaines

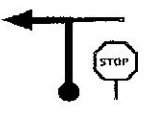
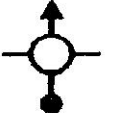

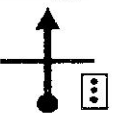
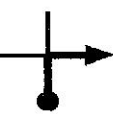

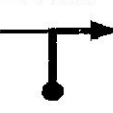


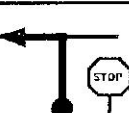
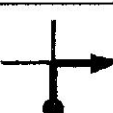

Promenade de + - 260 Km le 6 mai 07

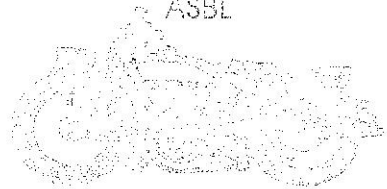
communes traversées	n°	Km	Total	Situation	Direction
Brustem	48	0,9	30,5		N 789 / Bogworm 13
	47	1,8	29,6		N 3 / Luik 31
	46	4,4	27,8		N 759 Brustem / Luik 33
Hoepertingen	45	0,2	23,4		N 79
	44	3,5	23,2		St Truiden / Borgloon
	43	1	19,7		Borgloon
Gutschoven	42	0,3	18,7		Mettekoven 3
	41	2,1	18,4		N 784 / Borgloon
	40	0,3	16,3		Gutschoven / Borgloon
Hoorpmaal	39	2,8	16		
Oreya	38	6,8	13,2		Hoorpmaal 3
4 Konigsem	37	1,8	6,4		N 69 / Borgworm 16



Motos contemporaines

Promenade de + - 260 Km le 6 mai 07

communes traversées	n°	Km	Total	Situation	Direction
Nieuwerkerken	60	7,9	58,3		Herk-de-Stad 8
	59	0,4	50,8		Osweg
Zoutleeuw	58	2,3	50,4		
Dormaal	57	4	48,1		dir. Zoutleeuw
	56	0,3	44,1		
Neerlanden	55	1,4	43,8		
	54	0,6	42,4		Neerlanden
Attenhoven	53	4,4	41,8		Neerlanden
Velm	52	1,6	37,4		Velm 1
	51	0,9	35,8		N 80 / Namen 48
Kerkom	50	2,5	34,9		St Truiden 5
5 Aalst	49	1,9	32,4		Kerkom 3



Motos contemporaines

Promenade de + - 260 Km le 6 mai 07

communes traversées	n°	Km	Total	Situation	Direction
	72	3	13,5		suivre N 726
	71	5,4	10,5		Bokrijk / suivre N 726
sortie du ring	70	2,2	5,1		N 74/ Eindhoven // N 75 / Genk
ring Hasselt	69	2,7	2,9		N 74 / Eindhoven
	68	0,2	0,2		Hasselt 2
	67	0	0		uitrit (sortie) du parking (feu rouge éteint le dimanche !)
Kuringen	66	5	73,2		Lunch Garden de Kuringen
Stevoort	65	2,6	68,2		Kuringen
	64	0,5	65,6		Stevoort
Wijer	63	2,2	65,1		Stevoort
	62	1,6	62,9		Wijer
	61	3	61,3		Wijer 3

6


Rummen



Motos contemporaines

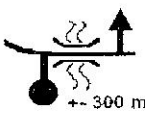


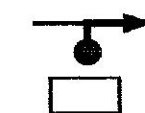
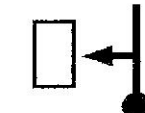

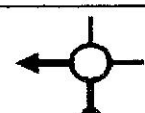
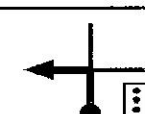
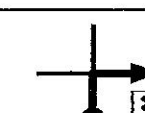
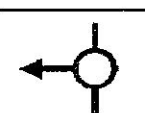
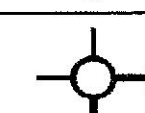

Promenade de + - 260 Km le 6 mai 07

communes traversées	n°	Km	Total	Situation	Direction
	84	1	50,7		
	83	3,2	49,7		
	82	3,9	46,5		Dilsenbos
Opoeteren	81	2,1	42,6		N 771 / Dilsen-Stokem 7
	80	4,1	40,5		Opoeteren 2
	79	0,3	36,4		Opoeteren 6
Opglabbeek	78	4,2	36,1		dir. Meeuwen Gruitrode
	77	3	31,9		Opglabbeek 4
Zwartberg	76	1,4	28,9		Bree 19
	75	4,9	27,5		Zwartberg
entrée du park de Kelchterhof	74	7,4	22,6		Genk 10
	73	1,7	15,2		suivre N 726

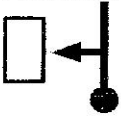


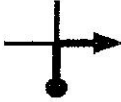


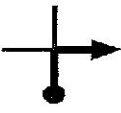
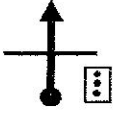
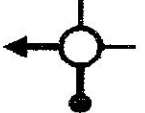
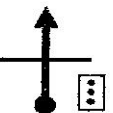


Motos contemporaines

Promenade de + - 260 Km le 6 mai 07

communes traversées	n°	Km	Total	Situation	Direction
Stalcken	96	2,6	4,9		Eigenbilzen 1
	95	2,1	2,3		
	94	0,2	0,2		Stalkerwijer
	93	0	0		Zutendaal
Zudendaal	92	2,3	68,5		Eetcafé De Roeler Roelerweg 11, 3690 Zutendaal 089 / 72 34 73
	91	1,6	66,2		Gellik 6
	90	4,5	64,6		N 77 / Zutendaal centrum
	89	1,9	60,1		N 744 / Zutendaal 5
	88	1,1	58,2		N 75 / Genk 5
As	87	1,2	57,1		N 730 / Andere Richtingen
	86	2,8	55,9		N 723 / Genk 8
	85	2,4	53,1		



communes traversées	n°	Km	Total	Situation	Direction
Herve	I06	0,7	50,7		Parking
	I05	2,4	50		Battice
Melin	I04	20	47,6		sortie n° 37 Herve
Boirs	I03	3	27,6		A Liège suivre Aachen
Sluizen	I02	3,1	24,6		
Millen	I01	4,1	21,5		
	I00	1,1	17,4		Valmeer 2
Riemst	99	4,5	16,3		Wezet 15
Spouwen	98	3,1	11,8		N 745 / Riemst 4
9 Mopertingen	97	3,8	8,7		N 758 / Spouwen 3